

Asseguren que abans que la terrible fil·loxera arribés al Priorat, a finals del segle XIX, la comarca era un mar de vinyes, amb onades verdes que tocaven el cel.

L'itinerari proposat és en realitat un viatge entre aquell passat i el present més actual.

De Capçanes a Marçà se segueixen els camins de la riera, enmig d'uns vessants rocallosos i solitaris, que podrien semblar del tot salvatges si no fos que, sota els pins, els vestigis dels vells marges evidencien que aquestes raconades havien estat conreades i cobertes de vinya. La tornada es fa per les Pedrenyeres, un paisatge completament diferent, molt amable i acuradament treballat dia a dia pels pagesos d'aquests pobles.



Diuen que són els fils de la memòria, que els vells camins guarden els secrets de la història. Al Priorat n'hem recuperat un bon grapat perquè volem que els menuts puguin tornar a seguir els camins dels seus avis i puguin veure el futur de la seva terra amb els ulls dels qui la van treballar durant segles. Perquè hi han secrets que només es revelen a peu, pausadament.

La Xarxa de camins del Priorat és formada per antics camins rals, camins de ferradura, senderes i també camins de carro i agrícoles més actuals. Són camins recuperats i mantinguts pel Consell Comarcal, els ajuntaments, el Parc Natural de la Serra de Montsant i el Consorci de la Serra de Llaberia.



Consell Comarcal
del Priorat



OFICINA DE TURISME DE LA COMARCA DEL PRIORAT
Castell de Falset, 43730 Falset Tel. 977 831 023 www.turismepriorat.org

CAT



Dos móns
en un de sol

CAPÇANES > MARÇÀ





Nivell: Excursió moderada,
per a caminadors iniciats

Temps: 3 h

Desnivell: 160 m

Distància: 11 km

Cartografia: Camins del Priorat 1:30.000
Editorial Piolet

Recomanacions:

Es tracta d'un tomb molt agradable i molt contrastat, ideal com a passeig a la primavera o la tardor, en plena època de verema. També pot fer-se només en un sentit si es disposa de dos vehicles o s'utilitza el servei de taxi (T. 619 022 994). L'itinerari de Capçanes a Marçà per la riera obliga a prendre precaucions o, en època de pluges fortes, a desestimar-lo.

Guies de natura:

Catsud T. 636 162 426

El Brogit Guiatges T. 689 006 199

Pedrenca T. 690 251 295

Track per a GPS: www.turismepriorat.org

De Capçanes a Marçà per la riera, i tornada per les Pedrenyeres i els Marmellans

Des de la Cooperativa de Capçanes **1** es pren el **carrer de Llaberia** per sortir del poble. Es passa pel costat de les piscines municipals, es va a l'esquerra i de seguida es troba un encreuament senyalitzat davant les vinyes **2**. Es continua pel **camí de les Taules**, en direcció a Marçà, seguint les marques de PR. Es creua la **riera de Capçanes** **3** i es va a l'esquerra, pel seu curs, per tornar-la a travessar més endavant **4** i continuar remuntant la vall per l'altre vessant.




Més endavant s'acaba el camí carreter i es continua pel senderó que passa a frec d'una caseta **5**. Es continua tot recte per començar a baixar fins al barranc **6**. Es remunta la riera per la llera i de seguida es troben les restes d'una sèquia i del seu assut. Més endavant es troba, a mà dreta, el senderó que s'enfila a l'altre vessant **7**.

El camí s'allunya de la riera per creuar la **barrancada del Racó de la Vila** i retorna després al seu costat per acabar-hi baixant **8**. S'ha de remuntar un tram de la riera tot seguint la llera per creuar-la més endavant, passat el maset visible a l'altra riba **9**. Es continua pel senderó que s'enfila pel vessant cap al **bosc de la Miloquera**. El camí millora i surt a una pista que de seguida porta a Marçà **10**.

Es surt del poble pel carrer de Móra i es creua la **carretera de Capçanes** **11**. Es troba un pal de senyals i es continua en direcció a Capçanes pel camí de les Pedrenyeres seguint les marques grogues.

Després d'una suau pujada el camí davalla a la barrancada per anar a trobar el pont de la via del tren **12**.

Es creua per sota i es remunta fins a sortir a prop d'una granja. Les marques grogues ajuden a seguir l'itinerari que planeja entre camps de vinyes i oliveres. Es passa a prop del **mas d'en Pere Blanc** i, poc després, es davalla fins al fondo de la barrancada, per sortir, de seguida, a la carretera de **Capçanes als Guiamets** (TV-3002) **13**. Es continua a l'esquerra per la carretera i es passa sota l'espectacular pont del ferrocarril poc abans d'arribar a Capçanes.

Els camins de la Xarxa del Priorat estan senyalitzats amb marques de color groc  tret que coincideixin amb trams de GR  o de PR  on es mantenen les marques dels itineraris de la FEEC

